



**LEGENDA**

— Reticolo Idrografico

Carta Geologica Regionale (tipi)



- 1. Depositi delti e delle piane alluvionali; Olocene
- 17. Peliti, sabbie e conglomerati, localmente con olistostromi di 37;
- 20. Marne, peliti, arenarie e conglomerati, anche in facies torbiditica;
- 56. Calcarei, calcari dolomitici e dolomie, talvolta alla base livelli bauxitici;
- 57. Calcarei, calcari dolomitici e dolomie, talvolta con livelli marnosi;
- 75. Trachiti, fonoliti, latiti, shoshoniti, basalti (lave e)

 Limiti comunali  
 PGF\_Cervinara\_limite

**PROGETTISTI:**

dott. Agr. For. INSERRA Michele

arch. OLIVIERO Antonio





**COLLABORATORI:**

dott. Agr. For. Quattrocchi Marco  
dott. forestale Marotta Marco

**DATA: 01/07/2023**

Base Cartografica  
- CTR Regione Campania

  
 Scala: 1:10.000  
