

**Legenda**

**PGF\_Cervinara\_Waypoint**

**Punti noti (waypoints)**

- Albero monumentale
- Cima
- Rifugio
- Acquedotto
- Cisterna

**PGF\_Cervinara\_viabilità**

**Viabilità**


- pista forestale
- sentiero
- strada carrabile
- strada forestale
- Reticolo Idrografico
- Limiti Comunali Campania
- PGF\_Cervinara\_limite


**PGF\_Cervinara\_particelle**

**Particellare Classi Economiche**

- Bosco ceduo di protezione
- Ceduo di castagno in conversione
- Fusta di faggio transitoria
- Pascoli
- Rimboschimenti

**PROGETTISTI:**

dott. Agr. For. **INSERRA Michele** 

arch. **OLIVIERO Antonio** 


**COLLABORATORI:**

dott. Agr. For. Quattrocchi Marco

dott. forestale Marotta Marco

DATA : 01/07/2023

Base Cartografica  
- CTR Regione Campania

  
 Scala: 1:10.000  
